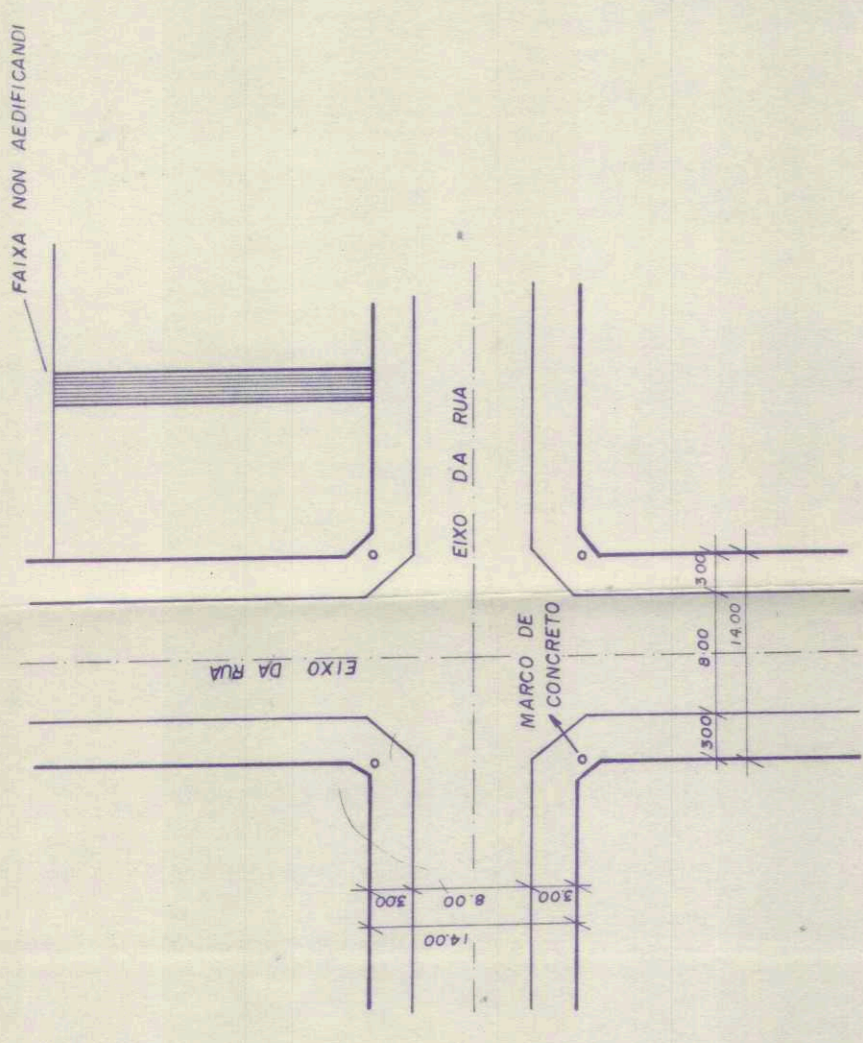
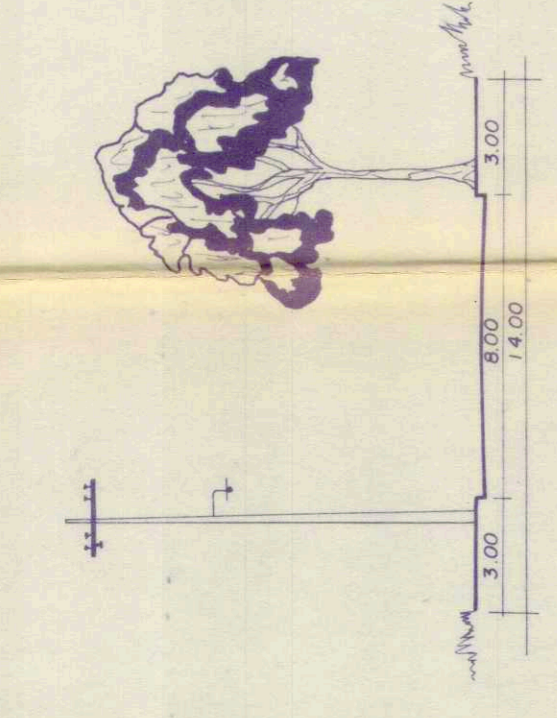
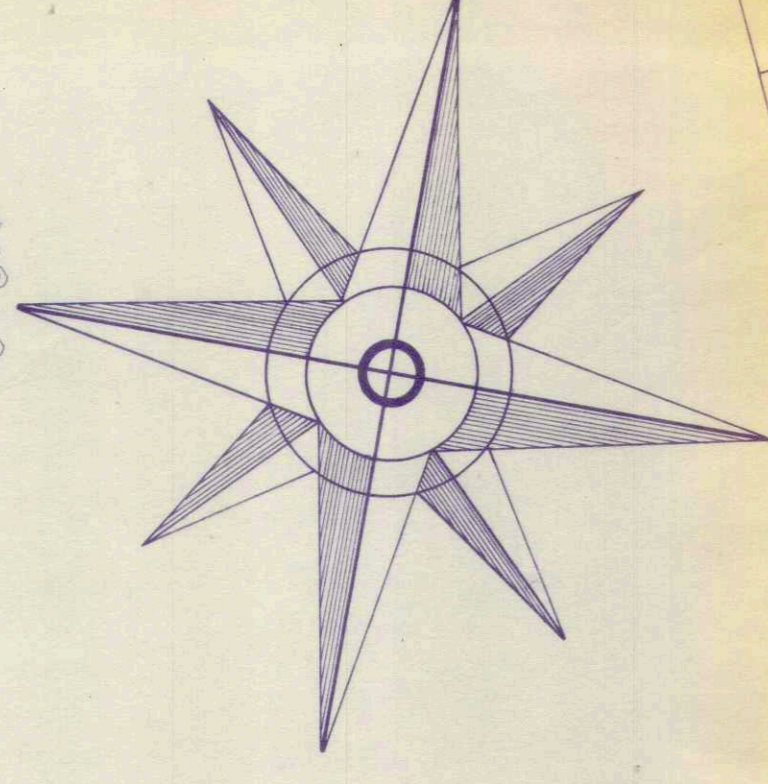


JARDIM SÃO BENTO

PRESIDENTE PRUDENTE
escala 1:1000

M.M.



FAIXA NON AEDIFICANDI
NENHUMA EDIFICAÇÃO SERÁ PERMITIDA, SOB O QUATRO METROS DO ALINHAMENTO DA CALÇADA DEVERÁ CONSTAR NOS CONTRATOS DE COMPRA OU ESCRITURA A CLAUSULA SEGUINTE:
OS ENCAMENTOS DE AGUA E ESGOTO DOS LOTES MONTANTES, PODERÃO ATRAVESSAR A JUZANTE NUMA FAIXA DE 2.00m DE UM DE SEUS LADOS, FICANDO DESDE JA INSTITUTEUA A PASSAGEM CORRESPONDENTE (SERVIDÃO)



DEFERIDO
PREFEITURA MUNICIPAL "FLORIVALDO LEAL"
PRESIDENTE PRUDENTE, 26/07/78

ASSESSORIA DE PLANEJAMENTO E CONTROLE
DEPARTAMENTO DE CONTROLE ARQUITETONICO E URBANISTICO
RICARDO RYOJI TERASAKA - Arq. CREA 55 961/D
DIRETOR

<p>PLANTA</p>																													
<p>PROJETO LOTEAMENTO RUBENS GONCALVES E OUTROS DENOMINAÇÃO DO LOT: JARDIM SÃO BENTO LOCAL DO PROJETO PROXIMO AO JARDIM ITATIAIA e P. ALVORADA CIDADE PRESIDENTE PRUDENTE ESTADO SÃO PAULO ESCALA 1 / 1000</p>	<p>P.M.P. PRUDENTE Nº 1898 / 78 Fls Divisão de Administração</p>																												
<p>PREFEITURA MUNICIPAL "PAÇO FLORIVALDO LEAL" APROVADA DEVENO O INTERESSADO EXECUTAR O LOTEAMENTO NO PRAZO DE DOIS ANOS, SOB PENA DE SER CONSIDERADO DESISTENTE, APROVADO EM CARA EM NOVA APROVAÇÃO DO IMPL-CARA EM NOVA APROVAÇÃO (LEI MUNICIPAL Nº 1.164/66) PRESIDENTE PRUDENTE, 26 / 07 / 78</p>																													
<p>CHEFE DA SEÇÃO NORMATIVA DE PROJETOS JOSÉ GILBERTO MOURA MONDIN Eng. CIVIL CREA. SP 165 / 6</p>																													
<p>PROPRIETÁRIO AUTOR E RESPONSÁVEL PELO PROJETO JOÃO CERIBELLI PACCA ENG.º CIVIL - CREA 27.19</p>																													
<p>SITUAÇÃO SEM ESCALA ÁREAS</p> <table border="1"> <thead> <tr> <th>DISTRIBUIÇÃO DAS ÁREAS</th> <th>QUADRA</th> <th>ÁREA m²</th> <th>%</th> </tr> </thead> <tbody> <tr> <td>DESTINADA ÀS VIAS DECOMUN</td> <td>J</td> <td>14.017,00</td> <td>23,07</td> </tr> <tr> <td>DESTINADA AO USO COMUM DO SOLO</td> <td>J</td> <td>6.247,35</td> <td>10,27</td> </tr> <tr> <td>DESTINADA A CONST. DE EDIFÍCIOS</td> <td>D-E</td> <td>3.982,00</td> <td>6,50</td> </tr> <tr> <td>DESTINADO A LOTES</td> <td>J-E</td> <td>30.951,09</td> <td>50,94</td> </tr> <tr> <td>DESTINADO A PROT. REC. HIERÓNICOS</td> <td></td> <td>5.600,00</td> <td>9,22</td> </tr> <tr> <td>TOTAL</td> <td></td> <td>60.797,44</td> <td>100,00</td> </tr> </tbody> </table>		DISTRIBUIÇÃO DAS ÁREAS	QUADRA	ÁREA m ²	%	DESTINADA ÀS VIAS DECOMUN	J	14.017,00	23,07	DESTINADA AO USO COMUM DO SOLO	J	6.247,35	10,27	DESTINADA A CONST. DE EDIFÍCIOS	D-E	3.982,00	6,50	DESTINADO A LOTES	J-E	30.951,09	50,94	DESTINADO A PROT. REC. HIERÓNICOS		5.600,00	9,22	TOTAL		60.797,44	100,00
DISTRIBUIÇÃO DAS ÁREAS	QUADRA	ÁREA m ²	%																										
DESTINADA ÀS VIAS DECOMUN	J	14.017,00	23,07																										
DESTINADA AO USO COMUM DO SOLO	J	6.247,35	10,27																										
DESTINADA A CONST. DE EDIFÍCIOS	D-E	3.982,00	6,50																										
DESTINADO A LOTES	J-E	30.951,09	50,94																										
DESTINADO A PROT. REC. HIERÓNICOS		5.600,00	9,22																										
TOTAL		60.797,44	100,00																										
<p>Substituído o desenho nº 1248 Eng.º JOSÉ ROBERTO VIEIRA LINS Assessor de Planejamento</p>																													
<p>PREFEITURA MUNICIPAL DE PRESIDENTE PRUDENTE projeto CÓPIA FIEL DO PROJETO DE LOTEAMENTO DO JARDIM SÃO BENTO APROVADO 26/07/78</p>																													
<p>DESENHISTA ENGENHEIRO</p>	<p>SECRETÁRIO PREFEITO</p>																												
<p>DESENHO DATA 24.05.78</p>	<p>ESCALA ARQUIVO</p>																												