


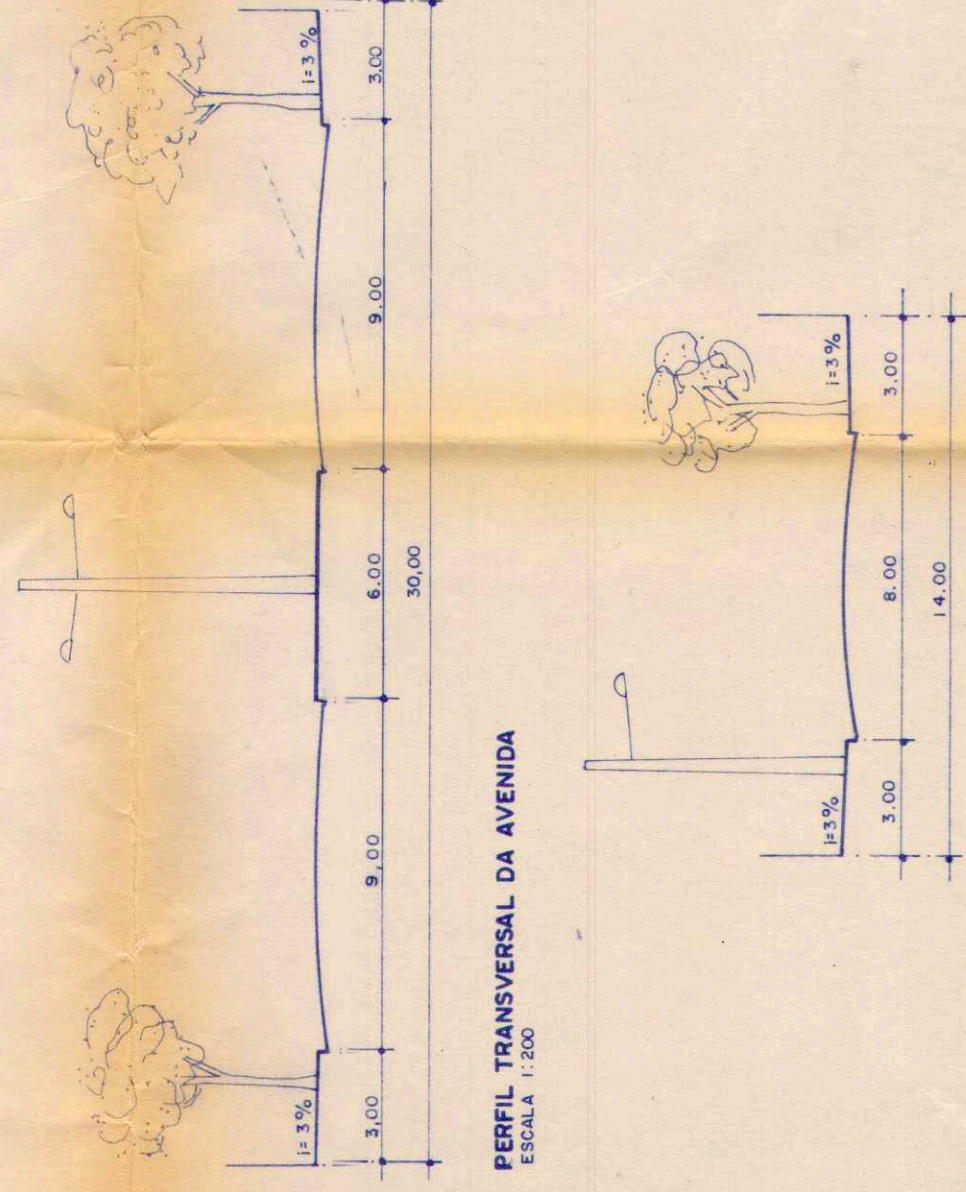
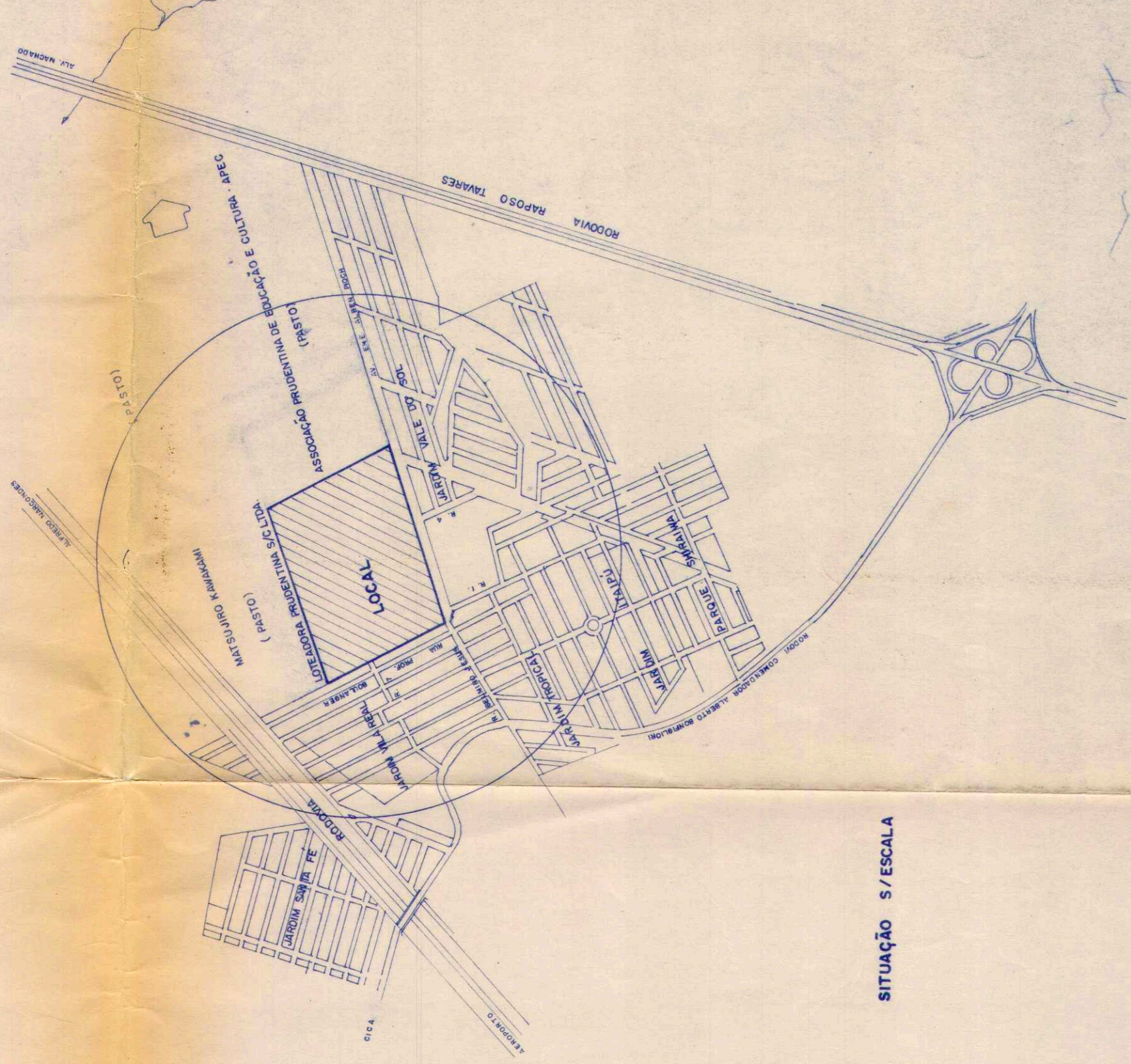
QUADRO DE ELEMENTOS DAS CURVAS.

CURVAS	HABITUDE (°)	RÁDIO CENTRAL (m)	RAIO DE CURVA (m)	COMPRIMENTO (m)
C.1	90°00'	17,38	14,14	14,14
C.2	87°35'	15,64	13,71	13,71
C.3	79°25'	19,26	16,51	16,51
C.4	105,09	97,98	23,12	14,08
C.5	7,94	827,82	13,16	13,01

OBS. TODAS AS CURVAS SÃO DE RAIO = 9,00 m.

QUADRO DE INFORMAÇÕES

Nº DE QUADROS	26
Nº DE LOTES	355
LOTE MAIOR	598,08m ²
LOTE MENOR	300,00m ²
Nº DE RUAS	11
Nº DE AVENIDAS	1
Nº DE SISTEMA DE LAZER	3
Nº DE ÁREA INSTITUCIONAL	1
Nº DE ÁREA DE SERVIÇO DE PASSAGEM	2
LOTE DE MENOR DECLIVIDADE	L.S. Q.N. 0,4%
LOTE DE MAIOR DECLIVIDADE	L.I.O. Q.P. 3,42%



LOTEAMENTO URBANO (COMERCIAL E RESIDENCIAL)

URBANIZAÇÃO DE UMA ÁREA RESIDENCIAL UNIVERSITÁRIO

LOTEADORA PRUDENTINA S/C LTDA

JUNTO AO JARDIM VILA REAL, VALE DO SOL E A.P.E.C.

RUA JOAQUIM NABUCCI, 738

PRES. PRUDENTE SP

SITUAÇÃO S/ ESCALA

ESCALA 1:1.000

DECLARAÇÃO DE APROVAÇÃO DO PROJETO POR PARTE DA PREFEITURA, NÃO IMPLICANDO O RECONHECIMENTO DO DIREITO DE PROPRIEDADE DO TERRENO.

PROJETO DE ARQUITETO
OSCAR ESTESB/C/M
C.M.P.
PROJETO Nº **12/00.120.789**
Fls. 12 de 10
Rub. 46 Pinc.

ASSOCIAÇÃO PRUDENTINA DE EDUCAÇÃO E CULTURA - A.P.E.C. (ETIQUETA TARUCCI)

ÁREAS:

005 LOTES	112.377,58 m ²	SUBÁREA	112.377,58 m ²
DO SISTEMA DE LAZER	20.989,92 m ²	ÁREA DE LAZER	20.989,92 m ²
DO SISTEMA DE LAZER	2.141,71 m ²	ÁREA DE LAZER	2.141,71 m ²
SERVIÇO DE PASSAGEM SARET	1.264,40 m ²	SERVIÇO DE PASSAGEM SARET	1.264,40 m ²
RUAS E AVENIDAS	61.721,13 m ²	RUAS E AVENIDAS	61.721,13 m ²
TOTEL	209.407,83 m ²	TOTEL	209.407,83 m ²

APROVADO

Prefeitura Municipal "Povo Fioravido Leão"
Presidente: **Francisco Rebes**, 19/98

Secretaria de Estado de Obras
Engenheiro Responsável: **Francisco Rebes**
ENSA. 4.48
Espec. Técnica de V. Loteamento Urbano
APROVADO

Prefeitura Municipal "Povo Fioravido Leão"
Presidente: **Francisco Rebes**, 03/04/1998

Assessor: **Francisco Rebes**